














NEMRUTDAĞI MİLLİ PARKI VE YAKIN ÇEVRESİNDE YAYILIŞ GÖSTEREN **ENDEMİK** BİTKİ TAKSONLARI



FAMİLYA VE TAXON ADI	MİLLİ PARK İÇİNDEKİ DAĞILIMI	BÖLGEDE Kİ DAĞILIMI	HABİTATI	TEHLİKE SINIFLARI	TÜRKÇE ADI	FOTOĞRAFI
CARYOPHYLLACEAE <i>Arenaria uninervia</i> Mc. Neill ENDEMİK		Adıyaman: Malatya ve Kâhta arasında, Ak Dağ 2500-2670 m	Ağaçlandırma sahası içi Kayalık yamaçlar	R	Kum otu, Arenarya	
<i>Arenaria drypida</i> Boiss. ENDEMİK	Nemrut Dağı Zirve 1960- 2170 m Tümülüs çevresi		Step Taşlı yamaçlar	nt	Kum otu, Arenarya	
ASTRAGALEAE LEGUMINOSAE <i>Astragalus cephalotes</i> Banks. & Sol, var. <i>brevicalyx</i> ENDEMİK		Nemrut Dağı Büyüköz Köyü üstü 1400 m	Step	R	Tavşancıl tırnağı, Keven	
<i>Mimartia dlanthifolia</i> subsp. <i>cataonica</i> Mc. Neill ENDEMİK		Adıyaman: Ak Dağ ile Malatya ve Kâhta arasında, 2500-	Kayalık alanlar		Koru otu, Minuatya	



		2670m				
<i>Astragalus campylosema</i> <i>Boiss, subsp campylosema</i> <u>ENDEMİK</u>	Kaya dibi köyü 1250- 1300 m. M8		Step			Tavşancıl tırnağı, Keven 
<i>Astragalus lamarekii</i> Boiss. <u>ENDEMİK</u>	R8		Step	Nt		Tavşancıl tırnağı, Keven 
<i>T. tauricolum</i> Boiss & Hausskn. <u>ENDEMİK</u>	Nemrut Dağı 2250m					
UMBELLIFERAE <i>Kundmanniana syriaca</i> Boiss. <u>ENDEMİK</u>	Nemrut Zirve 1960- 2170 m. Tümülüs çevresi		Ağaçsız dağ stepleri	R		

<p><i>Gallium Incanum subsp.</i> <i>Pseudocomigrum</i> <u>ENDEMİK</u></p>	<p>Arsemia 770 m. 18</p>		<p>Kaya yarıkları</p>	<p>nt</p>	<p>Yoğurt otu</p>	
<p><i>Galium lasiocarpum Boiss.</i> <i>Syn. G. incanum Sm. var.</i> <i>alpinum sensu Hand-Mazz.</i> <u>ENDEMİK</u></p>	<p>Nemrut Dağı 2140 m.</p>		<p>Ağaçsız dağ stepleri</p>	<p>R</p>	<p>Yoğurt otu</p>	
<p>LABIATAE <i>Ballota latibracteolata Davis</i> & Doroszenko <u>ENDEMİK</u></p>	<p>TRT Vericisi- (1800m.) Kaya dibi köyü arası (1330m), SEVİ TEPE (Horik Yol ayırımı- Verici) 1700mN7</p>		<p>Kaya üzeri yamaçlar</p>	<p>R</p>		
<p><i>Cyclotrichium niveum</i> (Boiss.) M. Oden & Sehene <u>ENDEMİK</u></p>	<p>Diyarın Pınarı R7 1350 m Zeus Otel S8, Damlacık N10 Gedik Mevki</p>		<p>Ağaçlandırma sahası içi, Kayalık ve kireçli yamaçlar, stepler ve taşlık</p>	<p>nt</p>	<p>?</p>	

<p><i>Nepeta aristata</i> Boiss & KotschyexBoiss. <u>ENDEMİK</u></p>	<p>Nemrut Dağı 1900m</p>		<p>Eğimli kayalıklar, kaya yarıkları</p>	<p>R</p>	<p>Kedi otu, Kedi nanesi</p>	
<p><i>Origanum haussknechtii</i> Boiss. Syn: <i>Amaracus haussknechtii</i> (Boiss), Briq. <u>ENDEMİK</u></p>		<p>Akdağ Cataoniae supra Adıyaman. 1525m.</p>	<p>Dağ kuşağı</p>			
<p><i>Phlomis linearis</i> Boiss & Bal. <u>ENDEMİK</u></p>	<p>Nemrut Dağı 2200 m.</p>		<p>Stepler, volkanik kaya ve yamaçlar</p>	<p>nt</p>	<p>Kudus adaçayı, Alevdudak</p>	
<p><i>Stachys rupestris</i> Aucher. <u>ENDEMİK</u></p>	<p>Kaya dibi-Arsemia arası 1070 m. K8</p>		<p>Kaya yarıkları</p>	<p>nt</p>	<p>Karabaş, Çin enginarı Kestre</p>	

<p><i>Campanula strigillosa</i> Boiss <u>ENDEMİK</u></p>	<p>TRT Vericisi- (1800m.) Kaya dibi köyü arası (1330m)</p>		<p><i>Quercus Infectoria</i> çalılığı içi</p>	<p>R</p>	<p>Çan çiçeği</p>	
<p><i>Centaurea tomentella</i> Hand. Mazetti <u>ENDEMİK</u></p>	<p>Şeytan Köprüsü 620m. G9</p>		<p>Nehir kenarları gölgeli sahalar</p>		<p>Gelin Düğmesi, Peygamber çiçeği</p>	
<p><i>Serratula oligocephala</i> DC. <u>ENDEMİK</u></p>	<p>Kaya dibi köyü 1250- 1300m. M8., Bey pınar köyü 1280- 1400m. Horik yol ayrımı L8</p>		<p><i>Quercus infectoria</i> çalılığı içi</p>	<p>nt</p>	<p>Serratula</p>	
<p><i>A.nemrutdaghense</i> <u>ENDEMİK</u></p>	<p>Nemrut Dağı KD. 1950-2100 m</p>	<p>Nemrut Dağı 2100 m</p>	<p>Zirvedeki kayalık sahalar</p>	<p>R</p>	<p>Soğan, Sarımsak,vs.</p>	

<i>Asphodeline damacena</i> (Boiss) Baker subsp. <i>gigantea</i> <u>ENDEMİK</u>	Nemrut Dağı		Kayalık ve taşlı yamaçlar, alpin çayırlar, stepler, açık ormanlar	nt	Yalancı çiriş	
<i>Pseudonubigena</i> Mathew <u>ENDEMİK</u>	Alanı içi 800-850.m Cendere 500-550.m	Açık kayalık yamaçlar, çalılıklar				
<i>Crocus leichtlini</i> CD. Dewey) Bowles <u>ENDEMİK</u>	Cendere 500-550m.		Nemli sahalar		Safran	
<i>Hvacinthus orientalis</i> ssp. <i>chionophilus</i> <u>ENDEMİK</u>	Nemrut Dağı 1700m	Nemrut Dağı	Açık stepler	V	Bahçe sünbülü, İnci sünbülü	

<p><i>Scilla leepii</i> <u>ENDEMİK</u></p>	<p>Çingil Ağaçlandırma Alanı içi 800-850 m.</p>		<p>Ağaçlandırma sahası, kayalık stepler</p>	<p>R</p>	<p>Ada soğanı, Mavi yıldız</p>	
<p><i>Amblyopyrum muticum</i> <i>SynAegilops Ioli ace a</i> <u>ENDEMİK</u></p>		<p>Adıyaman: Gölbaşı'nın 14 km. kuzeydoğus u 900m Endemik</p>	<p>Stepler, volkanik tepeler, alüvyonlu ve kireç taşı yamaçlar</p>		<p>?</p>	
<p><i>Festuca callieri subsp.</i> <i>zederbaueri</i> <u>ENDEMİK</u> Syn: <i>F. ovina</i>L. var. <i>argaea</i>, <i>F.argaea</i></p>	<p>Nemrut Dağı,</p>		<p>Kayalıklar</p>	<p>nt</p>	<p>Fetük</p>	
<p><i>Festuca cataonica</i> Syn: <i>F.</i> <i>ovlna</i> <u>ENDEMİK</u></p>		<p>Adıyaman: Akdağ, Malatya'nın güneyi</p>	<p><i>P. nigra</i> ormanlarındaki taşlı topraklar</p>		<p>Fetük</p>	

